



+ Zwitserland

5X DIKKE SNEEUWPRET

# Winters Wallis

'Wintersport is alleen voor skiërs.' Deze bewering weerleggen we met passie. Er is nog zoveel meer te beleven in de sneeuw, juist voor wie niet skiet. In maart waren we in winters Wallis, in Zwitserland. Redacteur Bianca Serraarens steekt haar duim in de lucht: "Ik kan zó vijf superactiviteiten opnoemen. Puntje 1..."

TEKST BIANCA SERRAARENS FOTOGRAFIE RUBEN DRENTH

Wat een goede plek voor een berglunch: met zicht op de gletsjer



Wachten op vertrek naar Fiescheralp vanaf de Eggishorn



## 1 De inkopper: wandelen met uitzicht

'Naar de Eggishorn, met de kabelbaan naar exact 2.869 meter hoogte', lees ik op ons programma. Van daaruit een wandeling van twee uur. Tja, denk ik als ik mijn outfits sta te bekijken. Wat moet ik aan? Hoe warm of hoe koud is het? Prikstokken mee? Lopen we over paden? Besluiteloos, dus terug naar de ervaring en de goede adviezen: laagjes kleding, zorg voor warme oren, houd handen, voeten en onderbenen warm en droog, zonnebrandcrème, water, energierepen, rubbers onder de wandelschoenen en goede bril. Check.

Met een gondel en daarna de kabelbaan gaan we naar het View Point Eggishorn vanaf het station in Fiesch. Een goed halfuur hangen we tussen hemel en witte aarde en onderweg praat gids Nadine ons bij over de grote Aletsch-gletsjer die we zo meteen gaan zien. De massieve sneeuw- en ijsplaat van 11 miljard ton ijs beweegt.

Nadine heeft ons niet kunnen voorbereiden op het grootse uitzicht op de 20 kilometer lange Aletsch-gletsjer en de Konkordiaplatz (het kruispunt van vier gletsjers die daar samenkomen) en het overweldigende gevoel van het zicht op de Grote Drie Vierduizenders: Eiger, Mönch en Jungfrau. Als we vanaf Fiescheralp over besneeuwde, maar goed geprepareerde wandelpaden naar Bettmeralp lopen verliezen we het zicht op de Matterhorn, aan de andere kant van het dal, geen moment uit het oog. Na een heerlijke lunch bij de Bättmerhitta verstommen als vanzelf onze gesprekken. Alleen het geluid van het kraken van onze voetstappen blijft over. De cadans van onze passen, de frisse berglucht die mijn longen vult en de prettige kou met het zonnetje erbij op mijn gezicht hebben een enorm rustgevende uitwerking.

## 2 De gekke: off-piste op tennisrackets

"Met deze Schneeschuhe kun je ook buiten de gebaande paden wandelen. Door de vorm blijf je gewoon op de *Tiefschnee*, in plaats van dat je erin



Lunch of een vieruurtje: regionale kaas en vleeswaren. Voor liefhebbers een glaasje Rhônewijn erbij



## Zachtjes roetsjen door het bos op de lange latten

wegzakt", aldus gids David. Onwennig, en niet per se met een charmant damesloopje, schuifel ik wat met de sneeuwschoenen, die de vorm van afgeknipte tennisrackets hebben. Voordat ik goed en wel tien passen heb gezet zak ik met een been volledig in de sneeuw. Zodra fotograaf Ruben en David uitgelachen zijn, hijsen ze me overeind. De lucht is strakblauw en met kramp in de kaken van het lachen beginnen we aan deze leuke, licht sportieve bezigheid in de sneeuw bij Moosfluh en Riederalp. David loopt, nee, huppelt bijna over meters sneeuw alsof hij geboren is met Schneeschuhe aan zijn voeten, maar dat lijkt me sterk, want hij is in België geboren. Om de paar honderd meter staan we even stil en proberen we te raden van welk dier de sporen zijn die we in de sneeuw zien. We luisteren naar Davids verhalen over de lagen gesteente boven de gletsjer en Villa Cassel, dat midden op de piste in Riederfurka aan de rand van het Aletsch-bos pronkt. Zodra we met de gondel-lift van Riederalp weer in Mörel in het dal staan, nemen we de trein terug naar Fiesch, waar ook de camping ligt.

## 3 De sportieve: langlaufen

Met het 'rode treintje', de Matterhorn Gotthard Bahn, tuffen we naar de regio Goms. In deze kleine

langlaufregio kun je zo'n 103 kilometer op de lange latten, verdeeld over 12 loipes. Vanaf het station is het een paar

passen door het oude dorp, naar Gommer Sport in Ulrichen, waar je je langlaufuitrusting kunt huren en van een goede verse lunch kunt genieten, zowel binnen als buiten. "Goede plek voor een vliegveld", merkt Ruben op, als hij de eerste schreden langlauft in het superbrede dal, voor de deur van de sportwinkel. Vriendelijke Zwitsers wijzen ons op nog veel meer loipes, door het bos. Eenmaal daar ontvouwt zich een langlauf- en wandelparadijs voor elk niveau. Keurig georganiseerd, vanzelfsprekend, met goed geprepareerde loipes en met precies genoeg mensen; drukte kunnen we het niet noemen.


## 4 De avontuurlijke: op de raquettes in het donker

Ongemerkt zijn we de taalgrens overgegaan in de buurt van Sierre. Nog altijd zijn we in Wallis, maar hier is Frans de voertaal. In Haute-Nendaz krijgen we de indruk van een mondaine plaats met veel hotels en faciliteiten, heel anders dan het knusse, dorpse in



## Sprookjesachtige avondwandeling met traktatie

De schemer valt in en gestaag schuifelen we op onze 'raquettes' bergopwaarts



In het *donker*  
in de sneeuw is  
de wereld nog  
een *beetje*  
*stiller*

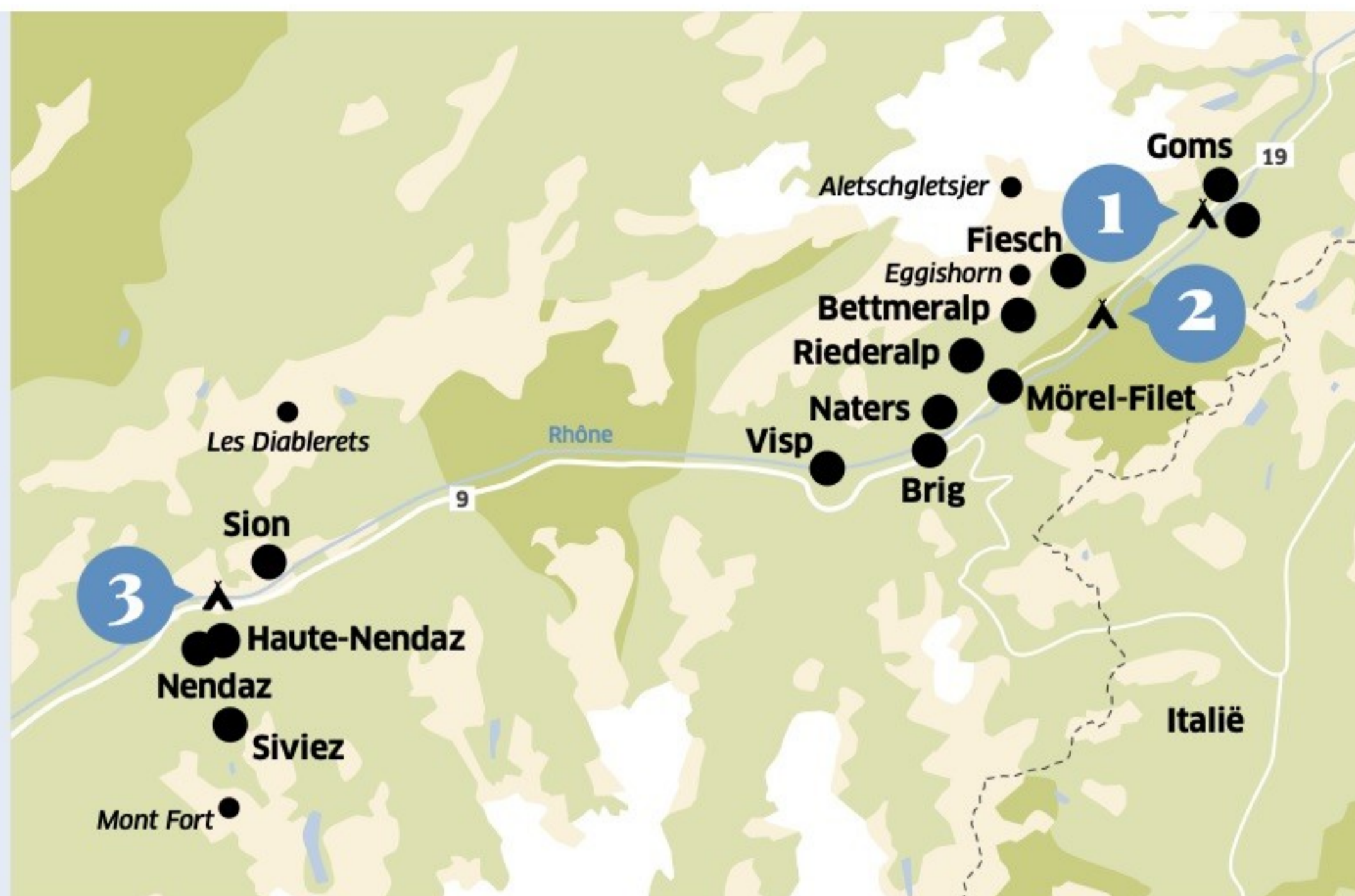
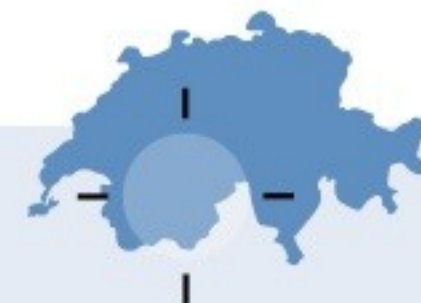


De Bettmeralp, een van de meest charmante dorpen van de Alpen met bijna altijd sneeuw op de daken

de Aletsch-regio. Het skigebied is gigantisch en maakt deel uit van de Quatre Vallées, de vier valleien tussen Veysonnaz en Verbier. Maar we zijn hier niet om te skiën, we gaan aan de wandel. In het donker. "Hebben jullie vaker een wandeling op raquettes gedaan?", wil berggids Anita weten. Ik knik van ja, maar denk erachteraan: niet in het donker. Het schemert buiten en als Anita hoofdlampen uitdeelt voor op de helm, knijp ik 'm toch een beetje. Ik hou slecht evenwicht in het donker. Gelukkig hebben we stokken. We beklimmen de besneeuwde weg op een rustig tempo en als je de wereld in de sneeuw al stil vindt, dan is het in het donker nog een beetje stiller. Het begint te sneeuwen, het is inmiddels stikdonker en het enige licht is dat van onze hoofdlampen, die de weg sp(r)ook(jes)achtig verlichten. "Hierheen", dirigeert Anita ons en ze stapt zonder blikken of blozen (denk ik, want ik zie niet zoveel) tussen de struiken en bomen door en begint aan een klimmetje in de diepe sneeuw. Omkijken heeft niet zoveel zin, ik concentreer me op waar ik mijn stokken en raquettes neerzet. Na een halfuurtje stiefelen komen we op een kleine tra. Anita wijst ons op de stoelen (boomstronken) en in een mum van tijd heeft ze een houtvuurtje brandend. Uit haar rugzak tovert ze een fles wijn, een halve raclettekaas en brood. Ze smelt de raclettekaas behendig boven het vuur, schraapt er wat af op een stuk brood en deelt het uit. Wat is dit eten lekker en wat zitten we er knus en gezellig bij! Zodra het harder begint te sneeuwen en te waaien, vindt onze gids het tijd om te gaan. We ruimen de boel snel op en de enige sporen die we achterlaten zijn die van onze raquettes.

## 5 De lekkere: culiwandelen en naar de koeienstal

Als we de volgende dag wakker worden zien we dat het sneeuwen van gisteravond heeft doorgezet en de laaghangende bewolking ontnemt ons de kans op een trip naar de hoogste berg van deze regio: de Mont Fort (3.329 meter). In plaats daarvan nemen we de bus naar Siviez en doen we de rubbers om de wandelschoenen. We lopen een ronde van 10 kilometer door een bos en een deel van het skigebied. Aan de hand van de beschrijving komen we bij drie restaurants: voorgerecht, hoofdgerecht én een toetje. Fijn, zo'n wandeling, loop je meteen de calorieën eraf. Aan het eind van de middag heeft Emilie van het toeristenbureau nog iets leuks voor ons in petto. Zij neemt toeristen mee naar de koeienstal van haar familie om kennis te maken met de Eringer-koeien, in het Frans, les Vaches d'Hérens. We krijgen een glaasje wijn en een plakje worst. "Lekker?", vraagt een verzorger die een koe liefdevol tussen de oren krabt. We knikken en zijn onder de indruk van *les filles* met hun 700 kilo's. Hij vertelt: "Het koeienras met donkerbruine vacht is naar mensen heel zachtaardig, maar naar soortgenoten nogal competitief ingesteld: zodra de koeien in het voorjaar de wei weer in gaan, vechten de dames al kopstotend met elkaar uit wie de bazin van de wei is voor die zomer. De koe die wegloopt verliest. De winnares is dan al snel minimaal 3.000 euro waard." Als we hem voor de grap vragen te kiezen tussen 'je koe of je vrouw', krijgen we een dikke frons als antwoord. Als we verschrikt kijken, geeft hij ons een knipoog en een dikke glimlach.



## Info

### Afstand vanaf Utrecht

Visp 898 kilometer

### Valuta

CHF 1 = € 1,04

### Reisvoorbereiding

[anwb.nl/vakantie/zwitserland](http://anwb.nl/vakantie/zwitserland)

### Toerisme

[visitvalais.ch](http://visitvalais.ch)  
[aletscharena.ch](http://aletscharena.ch)  
[nendaz.ch](http://nendaz.ch)

## Met het openbaar vervoer

### Trein door het dal

In de regio Aletsch Arena reis je heel gemakkelijk met het openbaar vervoer van bergstation naar bergstation. Het treintje dat door het dal gaat heeft een prima dienstregeling en goede aansluitingen.

[aletscharena.ch](http://aletscharena.ch)

### Neem de bus

Wie naar Haute-Nendaz wil en niet (de uitstekende weg) wil rijden, is vanaf TCS Camping Sion in 10 minuten met de auto op het station. Je kunt parkeren in de parking van de Migros, tegenover het station. De hele dag gaan er bussen naar Haute-Nendaz. In de avond rijden de bussen niet.

[nendaz.ch](http://nendaz.ch)

## Campings

### 1 Camping Augenstern

Familiecamping met ook wat vaste staanplaatsen. Goede uitvalsbasis voor winterwandelingen en langlaufen in de Goms-regio. Camping ligt aan de Rhône. Boodschappen en horeca in het dorp, op loopafstand. Verwamd sanitair. Hond mag mee.

**adres** Rottenweg 160  
CH-3998 Reckingen, Goms

**open** hele jaar

**terrein** middelgroot met 110 toeristische en 30 vaste staanplaatsen

[anwbcamping.nl/48719](http://anwbcamping.nl/48719)

### 2 Camping Eggishorn-Z'moosji

Aan de Rhône, niet ver van de gondelbaan naar de Aletschgletsjer (parkeren mogelijk, maar het is 10 minuten te voet). Voorzieningen in het dorp Fiesch zelf, ook dus op 10 minuten lopen. Verzorgd terrein met ruime staanplaatsen. Hond mag mee.

**adres** Fieschertalstrasse  
CH-3984 Fiesch

**open** hele jaar (check de site)

**terrein** middelgroot met 145 toeristische en 40 vaste staanplaatsen

[anwbcamping.nl/29130](http://anwbcamping.nl/29130)

### 3 TCS Camping Sion

Grote viersterrencamping bij de meren Les Îles. Er is een restaurant. Hond welkom. Met de auto in 10 minuten op station van Sion, wat ook een aardig stadje is om te verkennen.

**adres** Chemin du camping 6  
CH-1950 Sion

**open** hele jaar (check de site)

**terrein** zeer groot met 429 toeristische en 153 vaste staanplaatsen en 27 huuraccommodaties

[anwbcamping.nl/47933](http://anwbcamping.nl/47933)

**kampeerkorting** ANWB  
Kampeerkaart CKE, ACSI



← Zoek en boek!

ga naar [anwb.nl/camping](http://anwb.nl/camping)